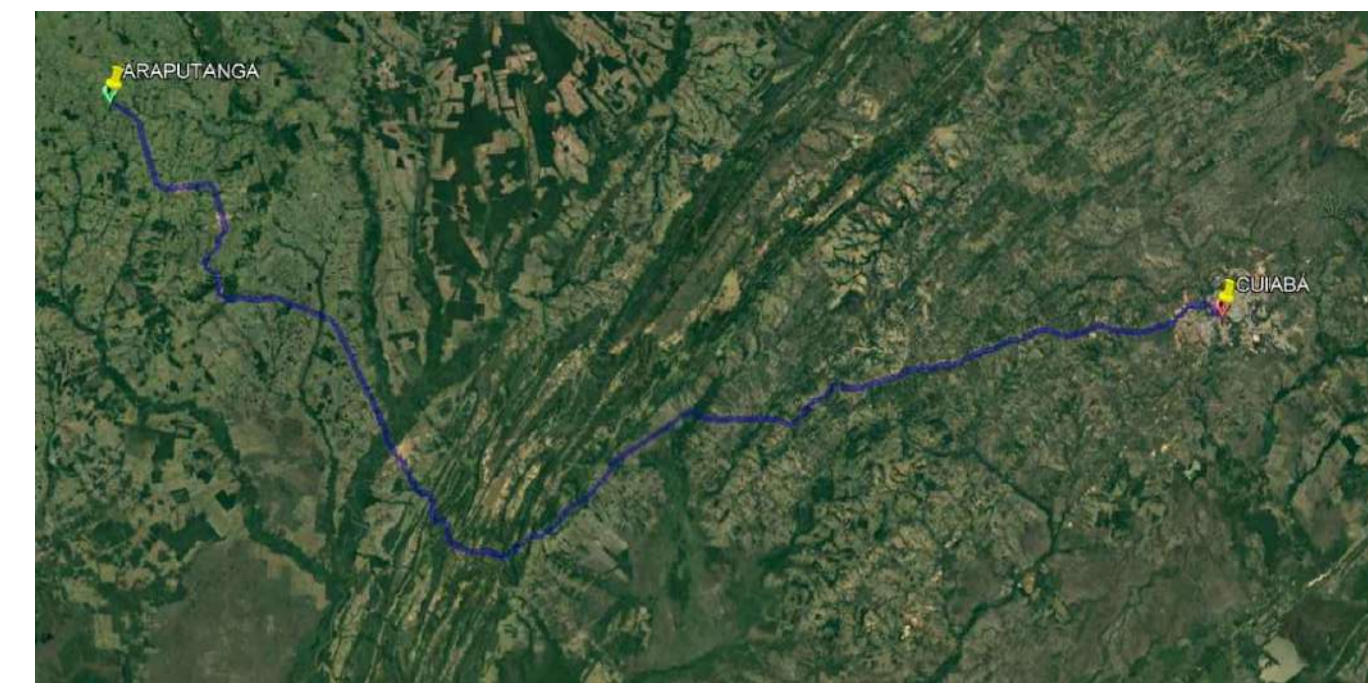
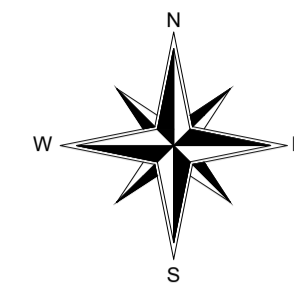
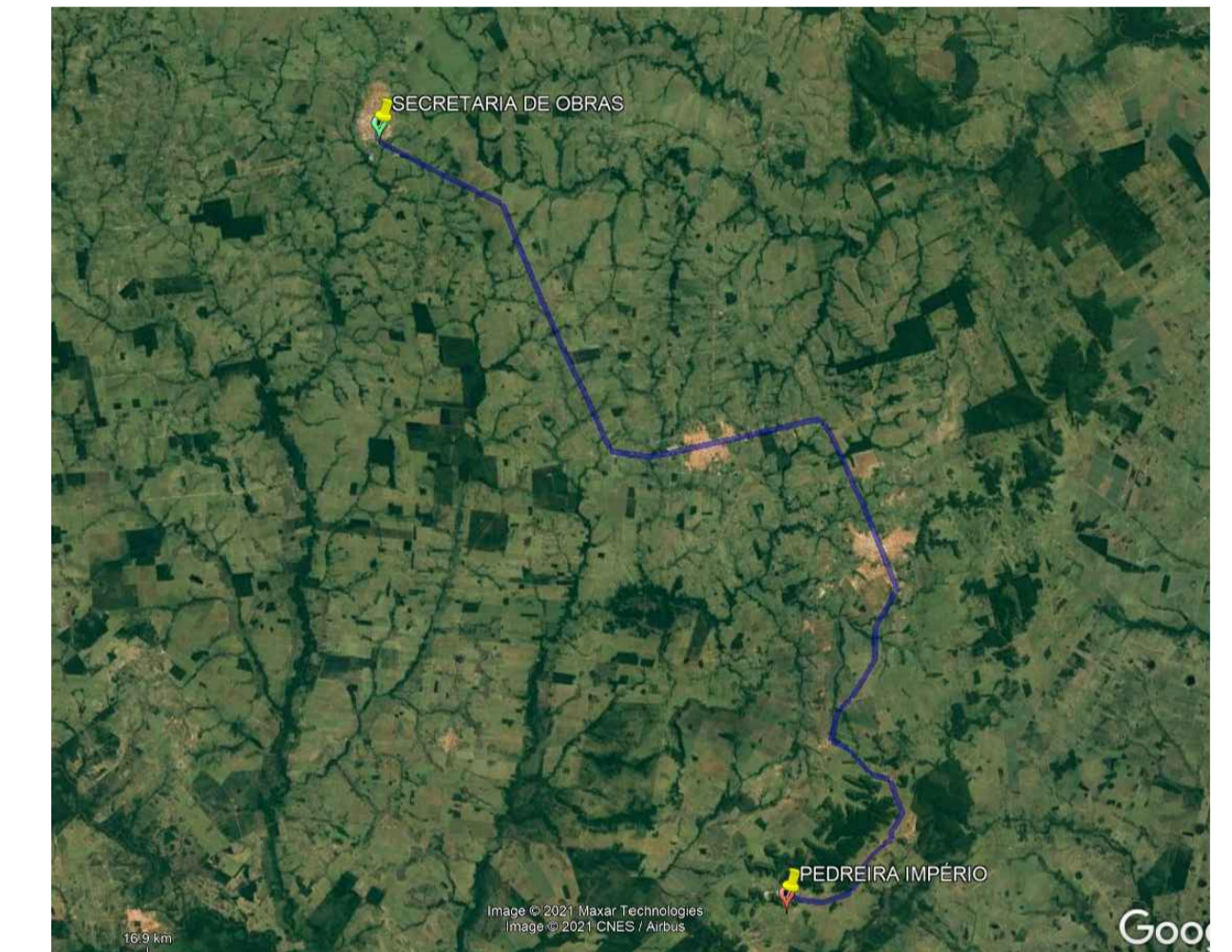


**VIAS QUE RECEBERÃO MICRORREVESTIMENTO SEM ESCALA**



**DMT - MATERIAL ASFÁLTICO - 330 KM SEM ESCALA**



**DMT - MATERIAL BRITADO - 62 KM SEM ESCALA**

Rua/Avenida	COORDENADAS	ESTACAS	Extensão (m)	Larg. total (m)	Larg. pav. (m)	Área de emboçadura, contornos e limpeza (m²/ano)	Área de pavimentação(m²)
Rua Valdivino Fideles de Silva	15°28'23,875" S 58°20'43,650" O	0 + 0,00 42 + 18,000	850,09	7,80	7,20	189,62	6.317,38
Rua Carlos Luc	15°28'23,875" S 58°20'43,650" O	0 + 0,00 41 + 0,000	820,00	7,80	7,20	226,46	6.120,46
Avenida Cavaleiro Branco	15°28'23,875" S 58°20'43,650" O	0 + 0,00 39 + 18,000	798,69	9,80	9,20	188,21	7.536,18
Rua Jafel Nunes Rios	15°28'23,875" S 58°20'43,650" O	0 + 0,00 38 + 15,100	775,10	9,80	9,20	172,00	6.583,87
Rua Rui Barbosa Trecho 1	15°28'23,875" S 58°20'43,650" O	0 + 0,00 5 + 1,652	103,45	8,00	7,40	42,00	792,74
Rua Rui Barbosa Trecho 2	15°28'23,875" S 58°20'43,650" O	0 + 0,00 16 + 5,361	305,26	8,00	7,40	73,08	2.480,01
Rua Rui Barbosa Trecho 3	15°28'23,875" S 58°20'43,650" O	0 + 0,00 6 + 14,551	134,55	9,80	9,20	113,61	1.138,11
Rua Rui Barbosa Trecho 4	15°28'23,875" S 58°20'43,650" O	0 + 0,00 6 + 15,549	135,55	9,80	9,20	113,61	1.138,11
Rua Rui Barbosa Trecho 5	15°28'23,875" S 58°20'43,650" O	0 + 0,00 6 + 14,490	134,49	8,81	8,21	0,00	1.104,16
Rua Rui Barbosa Trecho 6	15°28'23,875" S 58°20'43,650" O	0 + 0,00 6 + 15,549	135,55	8,81	8,21	0,00	1.112,86
Rua Rui Barbosa Trecho 7	15°28'23,875" S 58°20'43,650" O	0 + 0,00 6 + 0,000	130,00	8,81	8,21	0,00	965,20
Rua Rui Barbosa Trecho 8	15°28'23,875" S 58°20'43,650" O	0 + 0,00 6 + 4,784	124,78	8,81	8,21	0,00	1.024,44
Rua Rui Barbosa Trecho 9	15°28'23,875" S 58°20'43,650" O	0 + 0,00 6 + 14,435	134,44	8,70	8,10	0,00	1.086,92
Rua Rui Barbosa Trecho 10	15°28'23,875" S 58°20'43,650" O	0 + 0,00 6 + 15,549	135,55	8,70	8,10	0,00	1.097,95
Rua Rui Barbosa Trecho 11	15°28'23,875" S 58°20'43,650" O	0 + 0,00 6 + 0,000	130,00	8,70	8,10	0,00	977,00
Rua Rui Barbosa Trecho 12	15°28'23,875" S 58°20'43,650" O	0 + 0,00 6 + 4,784	124,78	8,70	8,10	0,00	1.010,75
Rua Rui Barbosa Trecho 13	15°28'23,875" S 58°20'43,650" O	0 + 0,00 6 + 14,435	134,44	8,50	7,90	0,00	1.062,15
Rua Rui Barbosa Trecho 14	15°28'23,875" S 58°20'43,650" O	0 + 0,00 6 + 15,549	135,55	8,50	7,90	0,00	1.070,84
Rua Rui Barbosa Trecho 15	15°28'23,875" S 58°20'43,650" O	0 + 0,00 6 + 0,000	130,00	8,50	7,90	0,00	940,00
Rua Rui Barbosa Trecho 16	15°28'23,875" S 58°20'43,650" O	0 + 0,00 6 + 4,784	124,78	8,50	7,90	0,00	981,79
Rua Rui Barbosa Trecho 17	15°28'23,875" S 58°20'43,650" O	0 + 0,00 6 + 14,175	134,18	7,80	7,20	0,00	939,23
Rua Rui Barbosa Trecho 18	15°28'23,875" S 58°20'43,650" O	0 + 0,00 6 + 15,549	135,55	7,80	7,20	0,00	948,84
Rua Rui Barbosa Trecho 19	15°28'23,875" S 58°20'43,650" O	0 + 0,00 6 + 0,000	130,00	7,80	7,20	0,00	840,00
Rua Rui Barbosa Trecho 20	15°28'23,875" S 58°20'43,650" O	0 + 0,00 5 + 17,666	137,47	7,80	7,20	0,00	827,26
Rua Rui Barbosa Trecho 21	15°28'23,875" S 58°20'43,650" O	0 + 0,00 5 + 14,175	134,18	7,80	7,20	0,00	966,06
Rua Rui Barbosa Trecho 22	15°28'23,875" S 58°20'43,650" O	0 + 0,00 6 + 15,549	135,55	7,80	7,20	0,00	977,95
Rua Rui Barbosa Trecho 23	15°28'23,875" S 58°20'43,650" O	0 + 0,00 6 + 0,000	130,00	7,80	7,20	0,00	864,00
Rua Rui Barbosa Trecho 24	15°28'23,875" S 58°20'43,650" O	0 + 0,00 5 + 17,666	137,47	7,80	7,20	0,00	845,76
Travessa - Av. Aldo Ribeiro Borges	15°28'23,875" S 58°20'43,650" O	0 + 0,00 3 + 11,520	71,52	7,30	7,30	0,00	522,10
Av. Aldo Ribeiro Borges Direita	15°28'23,875" S 58°20'43,650" O	0 + 0,00 4 + 5,085	885,09	7,40	6,80	57,00	6.075,18
Av. Aldo Ribeiro Borges Esquerda	15°28'23,875" S 58°20'43,650" O	0 + 0,00 44 + 5,085	885,09	7,40	6,80	74,13	6.097,71
Avenida Marechal Rondon Direita Trecho 1	15°28'23,875" S 58°20'43,650" O	0 + 0,00 6 + 14,381	134,38	7,50	6,90	0,00	927,23
Avenida Marechal Rondon Direita Trecho 2	15°28'23,875" S 58°20'43,650" O	0 + 0,00 6 + 14,381	134,38	7,50	6,90	0,00	927,23
Avenida Marechal Rondon Direita Trecho 3	15°28'23,875" S 58°20'43,650" O	0 + 0,00 6 + 15,549	135,55	7,50	6,90	0,00	935,29
Avenida Marechal Rondon Direita Trecho 4	15°28'23,875" S 58°20'43,650" O	0 + 0,00 6 + 15,549	135,55	7,50	6,90	0,00	935,29
Avenida Marechal Rondon Direita Trecho 5	15°28'23,875" S 58°20'43,650" O	0 + 0,00 6 + 0,000	130,00	7,50	6,90	0,00	828,00
Avenida Marechal Rondon Direita Trecho 6	15°28'23,875" S 58°20'43,650" O	0 + 0,00 6 + 0,000	130,00	7,50	6,90	0,00	828,00
Avenida Marechal Rondon Direita Trecho 7	15°28'23,875" S 58°20'43,650" O	0 + 0,00 6 + 15,664	135,66	7,50	6,90	12,04	1.208,04
Avenida Marechal Rondon Direita Trecho 8	15°28'23,875" S 58°20'43,650" O	0 + 0,00 8 + 13,864	133,46	7,50	6,90	12,06	1.208,06
Av. Vinte e Três de Maio/Simples	15°28'23,875" S 58°20'43,650" O	0 + 0,00 13 + 16,889	276,89	7,40	6,80	808,84	2.211,69
Rua Duque de Caxias Trecho 1	15°28'23,875" S 58°20'43,650" O	0 + 0,00 6 + 14,175	134,18	7,30	6,70	0,00	872,14
Rua Duque de Caxias Trecho 2	15°28'23,875" S 58°20'43,650" O	0 + 0,00 6 + 15,459	135,46	7,30	6,70	0,00	880,48

**Estado de Mato Grosso**  
**PREFEITURA MUNICIPAL DE ARAPUTANGA**  
**SETOR DE ENGENHARIA - PROJETOS**

DESCRIÇÃO: **PROJETO DE MICRORREVESTIMENTO ASFÁLTICO**

ASSUNTO: **APRESENTAÇÃO**

INFORMAÇÕES TÉCNICAS:  
- PROPRIETÁRIO: PREFEITURA MUNICIPAL DE ARAPUTANGA  
- ENDEREÇO: VIAS DO PERÍMETRO URBANO  
- MUNICÍPIO: ARAPUTANGA/MT

LOCALIZAÇÃO:

APROVAÇÃO DE ORGÃO COMPETENTE:

DATA: **06/09/2021**

FOLHA: **01/03**

CONTEÚDO:  
- INDICAÇÃO DAS VIAS.  
- MAPAS DE TRANSPORTE.  
- QUADRO DE VIAS.

RESPONSÁVEL TÉCNICO:  
**JOÃO GUSTAVO F. S. JÚNIOR**  
ENGR. CIVIL - CREA: 5064045586

PREFEITURA MUNICIPAL DE ARAPUTANGA:  
**VICTÓRIA RIOS SALOMÉ**  
ESTAGIÁRIA

PREFEITURA MUNICIPAL DE ARAPUTANGA  
CNPJ: 15.023.914/0001-45